

UCHWAŁA NR
RADY GMINY PUCK

Projekt

z dnia 2024 r.

w sprawie nadania nazwy ulicy w miejscowości **Mala Piaśnica**

Na podstawie art. 18 ust. 2 pkt 13 ustawy z dnia 8 marca 1990 r. o samorządzie gminnym /tekst jednolity Dz. U. 2024r., poz. 1465, ze zmianami/ w zw. z art. 8 ust. 1a ustawy z dnia 21 marca 1985 r. o drogach publicznych /tekst jednolity Dz. U. z 2024r., poz. 320/

Rada Gminy Puck
uchwala, co następuje

§ 1.

1. Nadaje się nazwę **Żeglarska** ulicy w miejscowości **Mala Piaśnica**, oznaczonej geodezyjnie jako działka ewidencyjna nr 166/10.
2. Położenie ulicy określa szkic sytuacyjny, stanowiący załącznik nr 1 do niniejszej uchwały.
3. Właściciel nieruchomości opisanej w ust. 1 powyżej, stanowiący teren zajęty pod drogę, wyraził zgodę na nadanie ww. nazwy.

§ 2.

1. Nadaje się nazwę **Modrzewiowa** ulicy w miejscowości **Mala Piaśnica**, oznaczonej geodezyjnie jako działka ewidencyjna nr 166/13.
2. Położenie ulicy określa szkic sytuacyjny, stanowiący załącznik nr 1 do niniejszej uchwały.
3. Właściciel nieruchomości opisanej w ust. 1 powyżej, stanowiący teren zajęty pod drogę, wyraził zgodę na nadanie ww. nazwy.

§ 3.

1. Nadaje się nazwę **Sosnowa** ulicy w miejscowości **Mala Piaśnica**, oznaczonej geodezyjnie jako działka ewidencyjna nr 166/63, 166/45, 166/36.
2. Położenie ulicy określa szkic sytuacyjny, stanowiący załącznik nr 2 do niniejszej uchwały.
3. Właściciel nieruchomości opisanej w ust. 1 powyżej, stanowiący teren zajęty pod drogę, wyraził zgodę na nadanie ww. nazwy.

§ 4.

1. Nadaje się nazwę **Brzozowa** ulicy w miejscowości **Mala Piaśnica**, oznaczonej geodezyjnie jako część działki ewidencyjnej nr 173.
2. Położenie ulicy określa szkic sytuacyjny, stanowiący załącznik nr 3 do niniejszej uchwały.

3. Właściciel nieruchomości opisanej w ust. 1 powyżej, stanowiący teren zajęty pod drogę, wyraził zgodę na nadanie ww. nazwy.

§ 5.

1. Nadaje się nazwę **Świerkowa** ulicy w miejscowości **Mala Piaśnica**, oznaczonej geodezyjnie jako działka ewidencyjna nr 165, 220.

2. Położenie ulicy określa szkic sytuacyjny, stanowiący załącznik nr 4, 4a, 4b do niniejszej uchwały.

3. Właściciel nieruchomości opisanej w ust. 1 powyżej, stanowiący teren zajęty pod drogę, wyraził zgodę na nadanie ww. nazwy.

§ 6.

1. Nadaje się nazwę **Żurawia** ulicy w miejscowości **Mala Piaśnica**, oznaczonej geodezyjnie jako działka ewidencyjna nr 194/9, 194/16, 182/2.

2. Położenie ulicy określa szkic sytuacyjny, stanowiący załącznik nr 5 do niniejszej uchwały.

3. Właściciel nieruchomości opisanej w ust. 1 powyżej, stanowiący teren zajęty pod drogę, wyraził zgodę na nadanie ww. nazwy.

§ 7.

1. Nadaje się nazwę **Leśna** ulicy w miejscowości **Mala Piaśnica**, oznaczonej geodezyjnie jako działka ewidencyjna nr 216.

2. Położenie ulicy określa szkic sytuacyjny, stanowiący załącznik nr 6, 6a do niniejszej uchwały.

3. Właściciel nieruchomości opisanej w ust. 1 powyżej, stanowiący teren zajęty pod drogę, wyraził zgodę na nadanie ww. nazwy.

§ 8.

1. Nadaje się nazwę **Wrzosowa** ulicy w miejscowości **Mala Piaśnica**, oznaczonej geodezyjnie jako część działki ewidencyjnej nr 219.

2. Położenie ulicy określa szkic sytuacyjny, stanowiący załącznik nr 7, 7a do niniejszej uchwały.

3. Właściciel nieruchomości opisanej w ust. 1 powyżej, stanowiący teren zajęty pod drogę, wyraził zgodę na nadanie ww. nazwy.

§ 9.

1. Nadaje się nazwę **Ląkowa** ulicy w miejscowości **Mala Piaśnica**, oznaczonej geodezyjnie jako działka ewidencyjna nr 222/3.

2. Położenie ulicy określa szkic sytuacyjny, stanowiący załącznik nr 8 do niniejszej uchwały.

3. Właściciel nieruchomości opisanej w ust. 1 powyżej, stanowiący teren zajęty pod drogę, wyraził zgodę na nadanie ww. nazwy.

§10.

1. Nadaje się nazwę **Bukowa** ulicy w miejscowości **Mała Piaśnica**, oznaczonej geodezyjnie jako część działki ewidencyjnej nr 161.

2. Położenie ulicy określa szkic sytuacyjny, stanowiący załącznik nr 9 do niniejszej uchwały.

3. Właściciel nieruchomości opisanej w ust. 1 powyżej, stanowiący teren zajęty pod drogę, wyraził zgodę na nadanie ww. nazwy.

§11.

Wykonanie uchwały powierza się Wójtowi Gminy Puck.

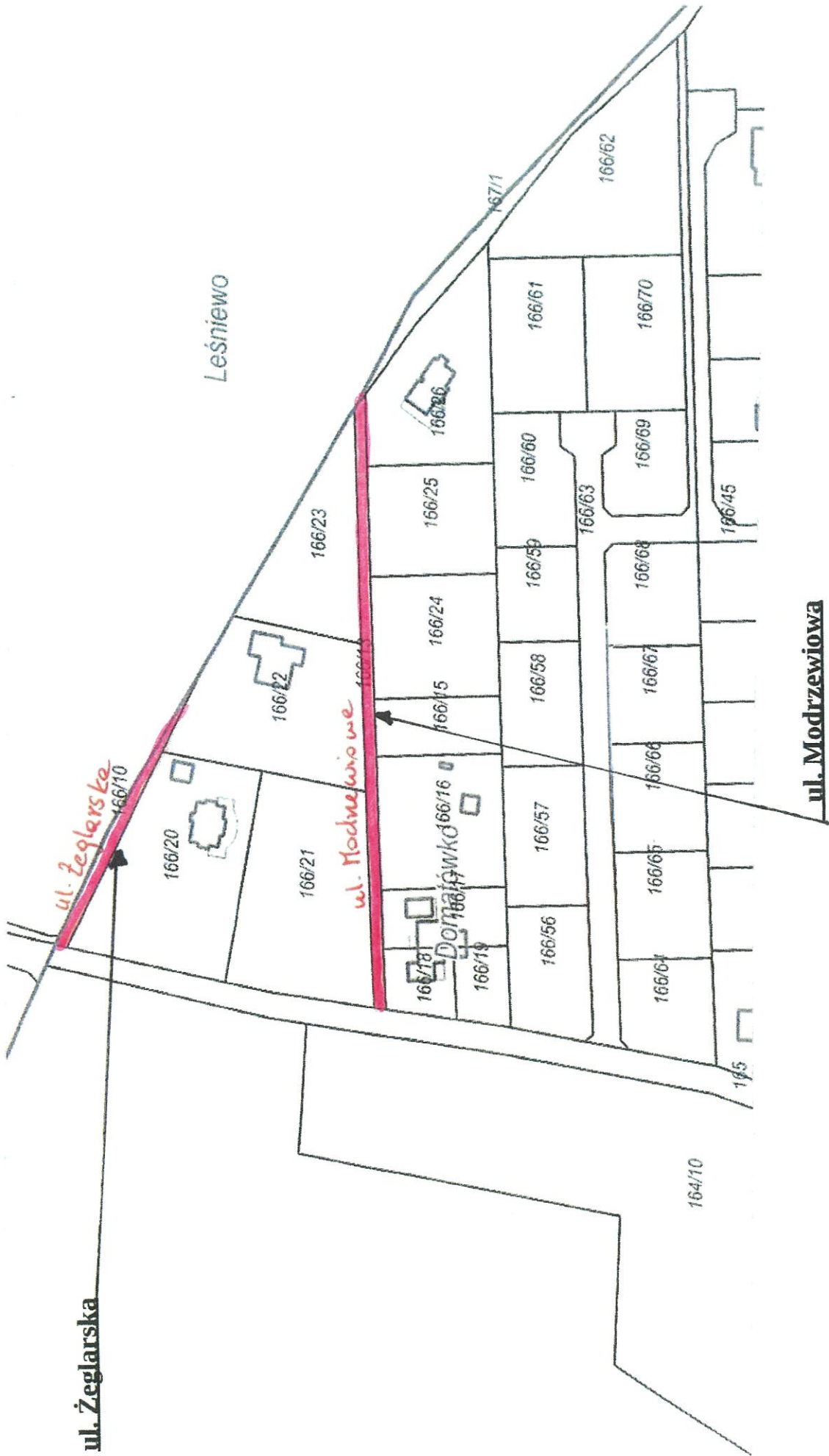
§12.

Uchwała wchodzi w życie po upływie 14 dni od dnia jej ogłoszenia w Dzienniku Urzędowym Województwa Pomorskiego.

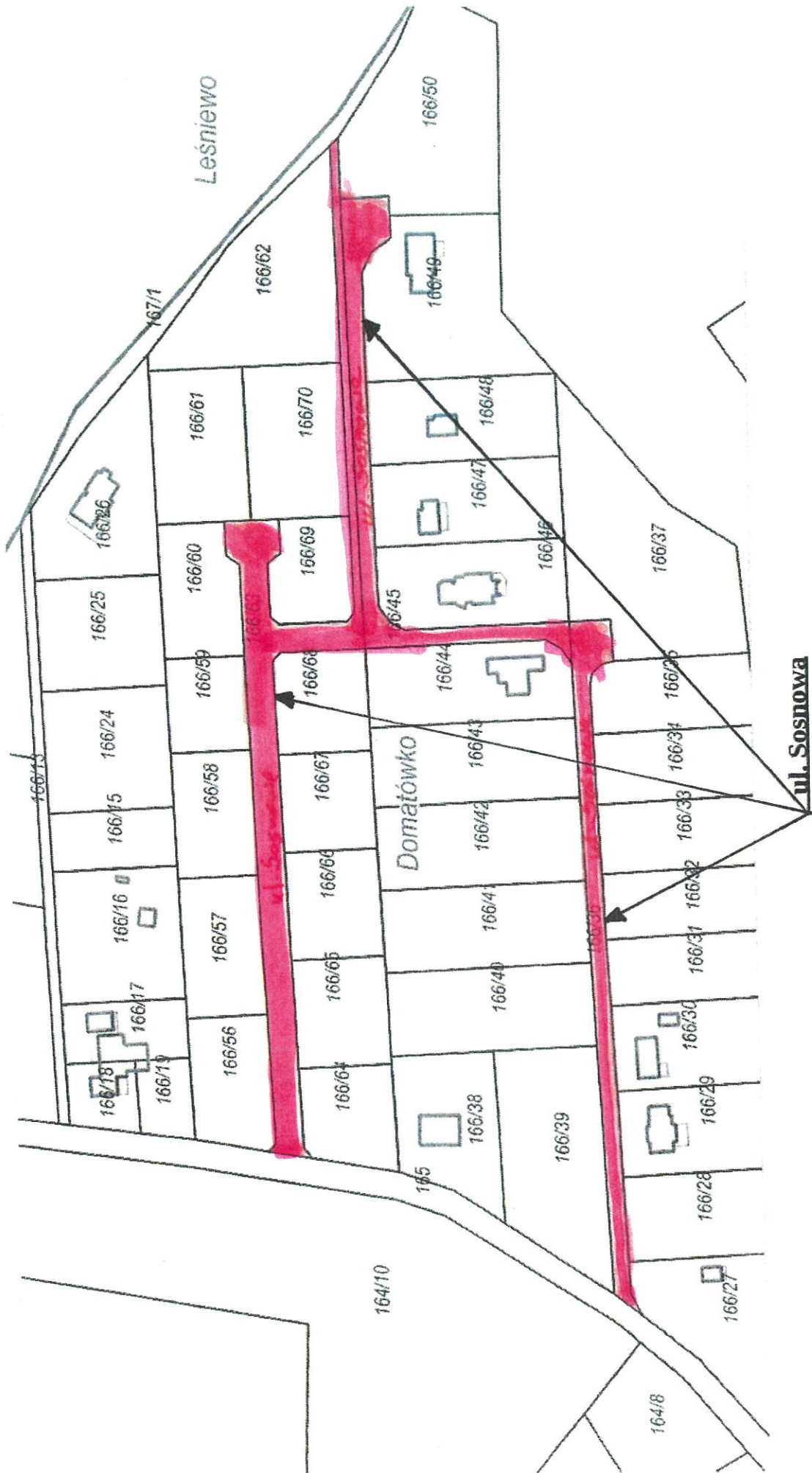
T. Naudouk

RAJCA PRAWNY
Tudoux Landowski
GD-1369

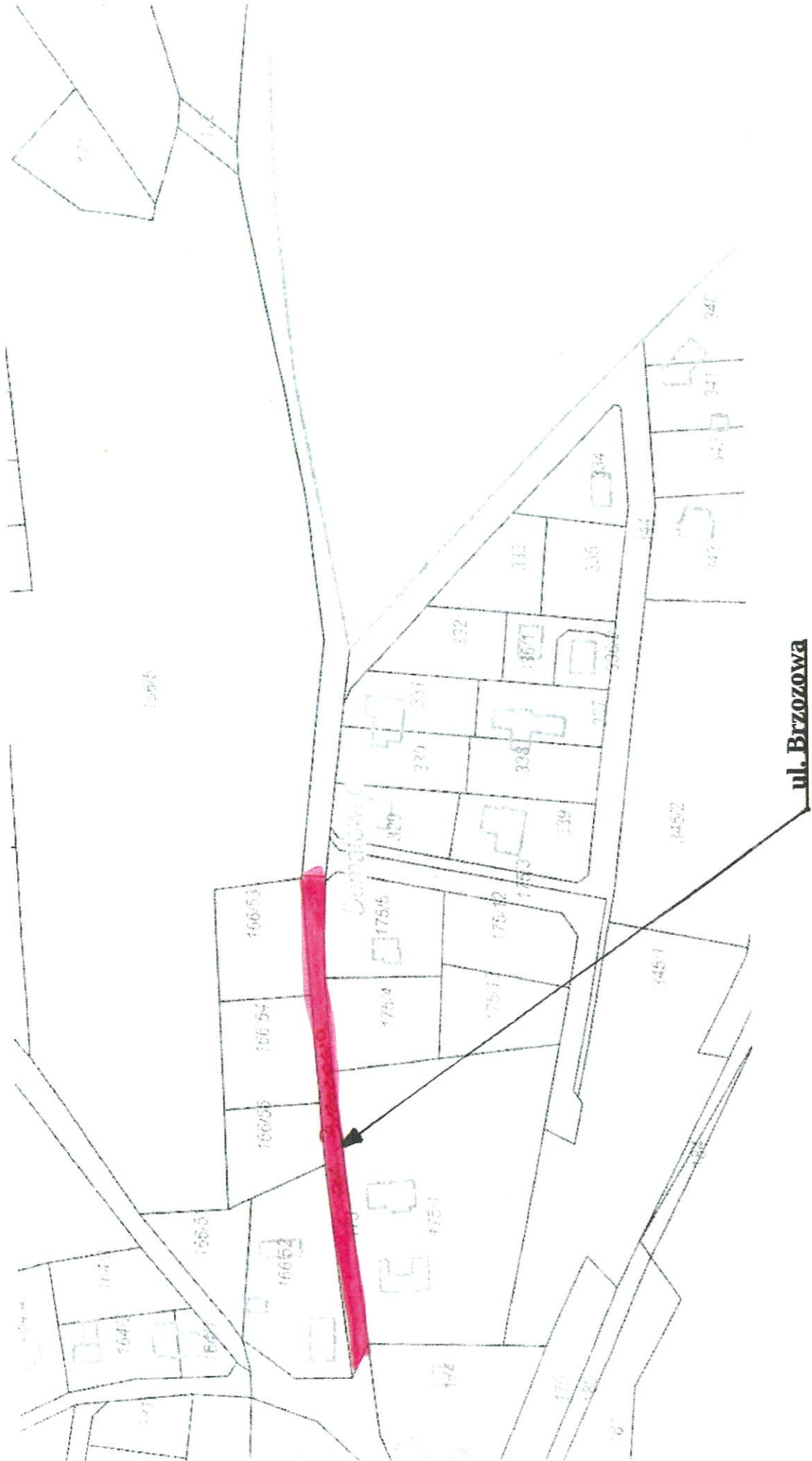
Załącznik Nr 1 do uchwały Nr
Rady Gminy Puck z dnia



Załącznik Nr 2 do uchwały
Rady Gminy Puck z dnia

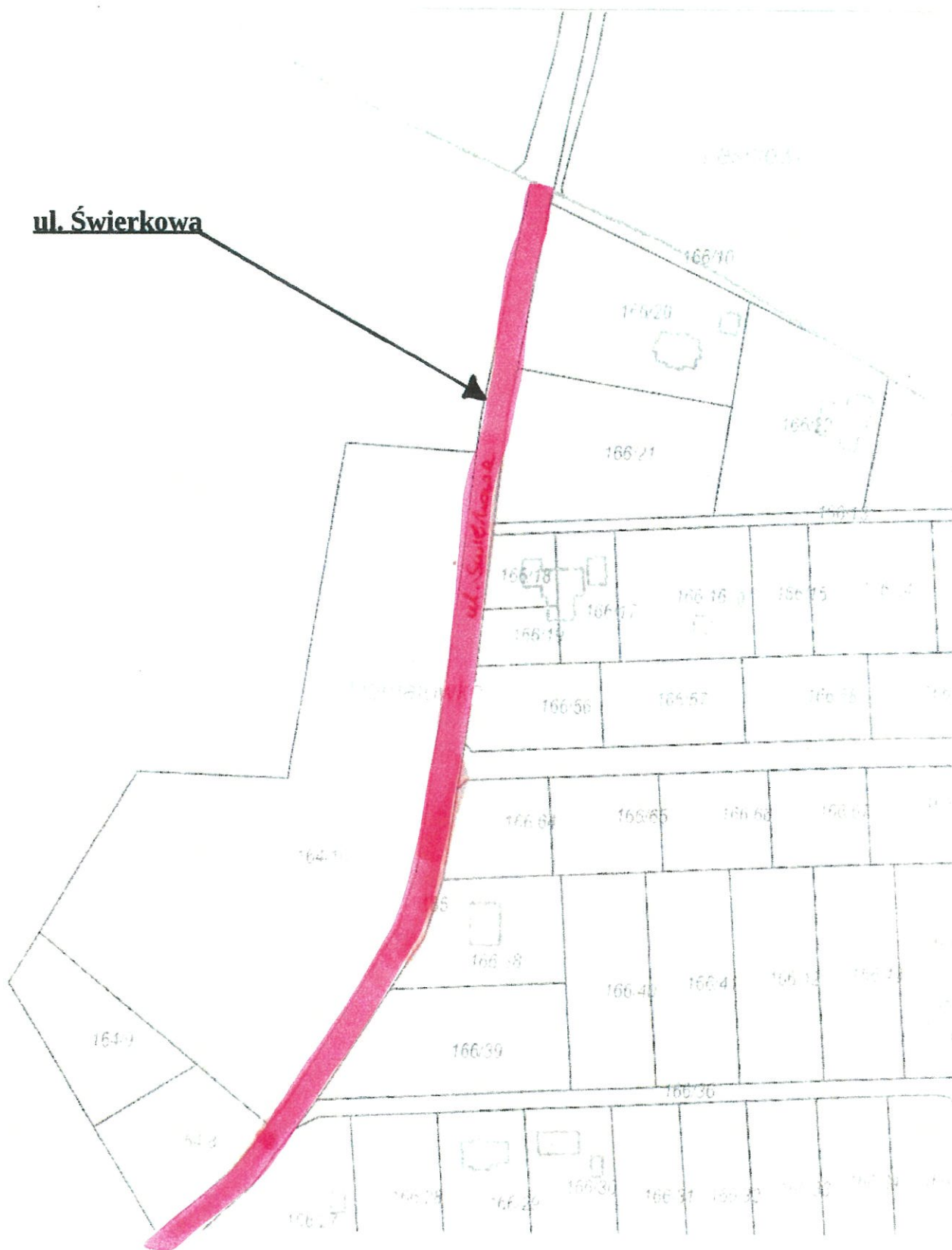


Załącznik Nr 3 do uchwały
Rady Gminy Puck z dnia



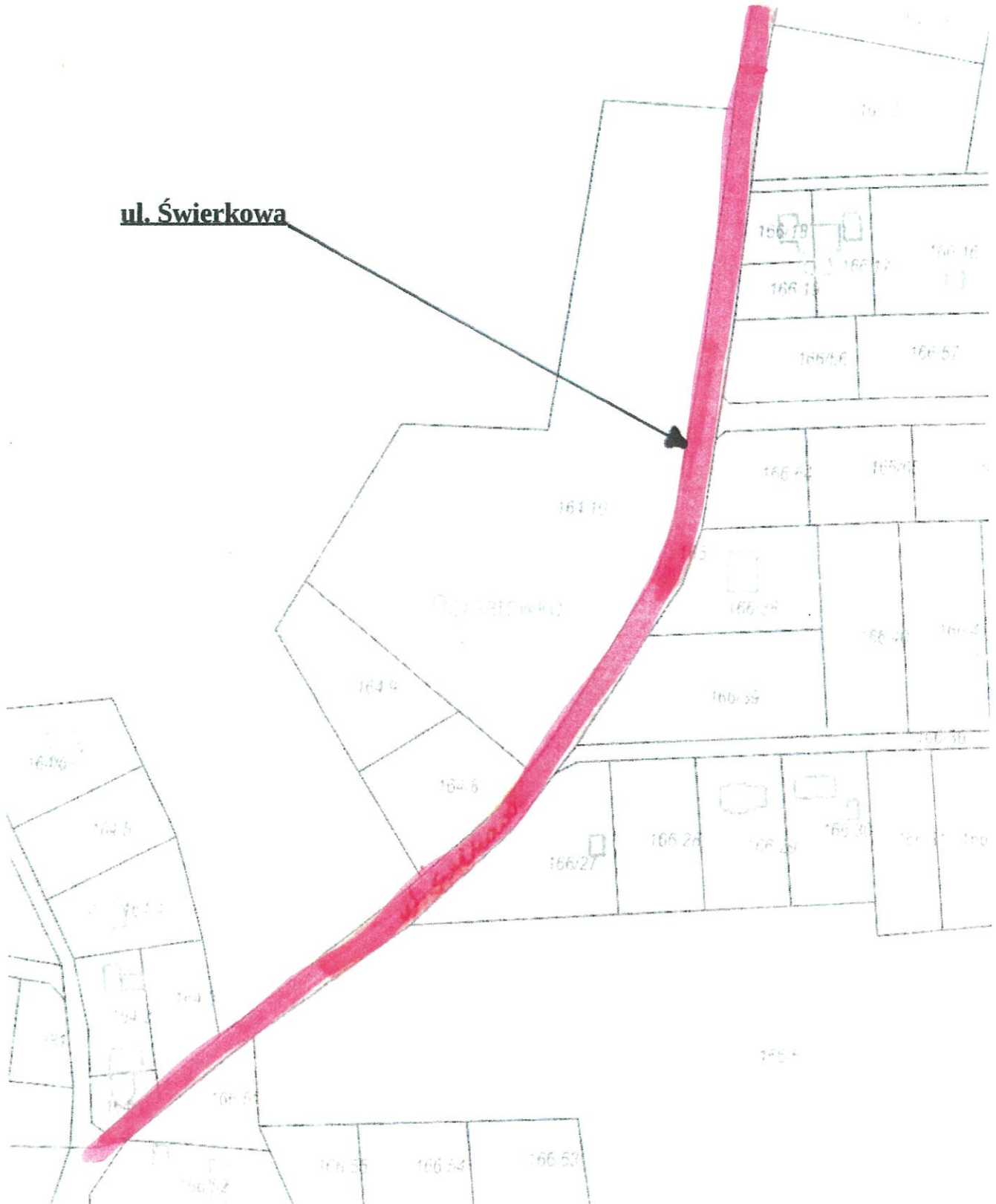
**Załącznik Nr 4 do uchwały
Rady Gminy Puck z dnia**

ul. Świerkowa

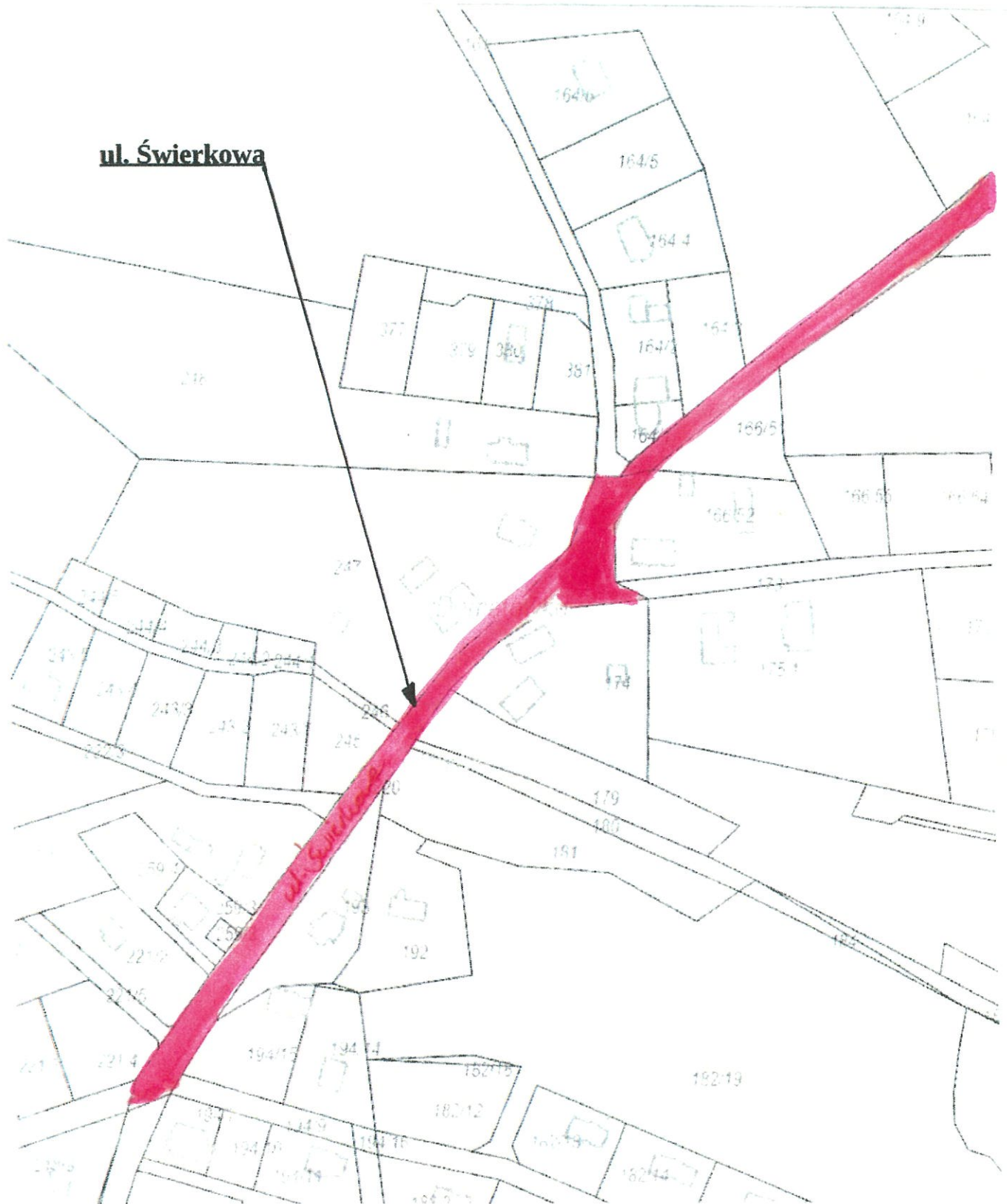


Załącznik Nr 4a do uchwały Nr .
Rady Gminy Puck z dnia .

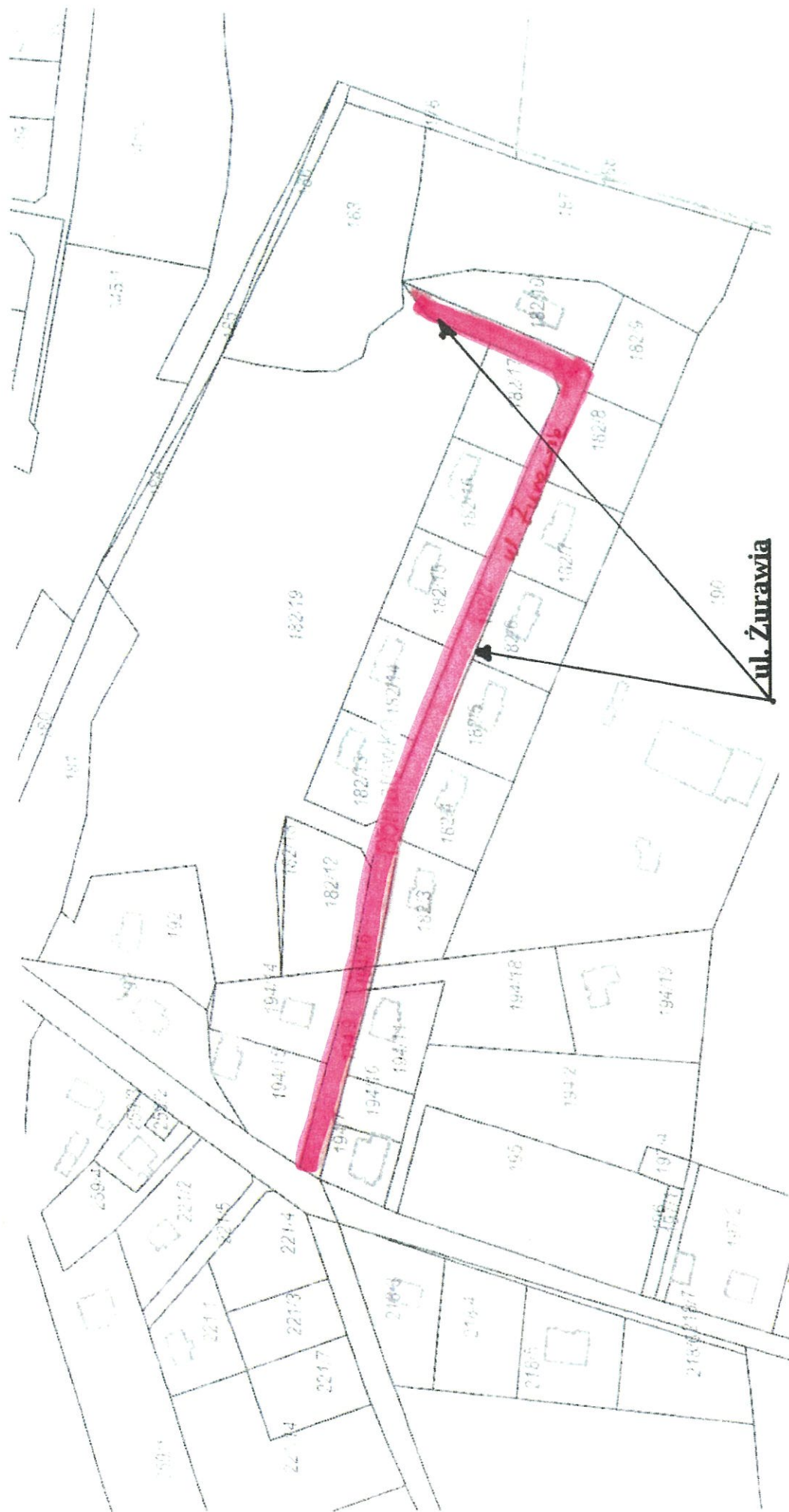
ul. Świerkowa



Załącznik Nr 4b do uchwały Nr
Rady Gminy Puck z dnia

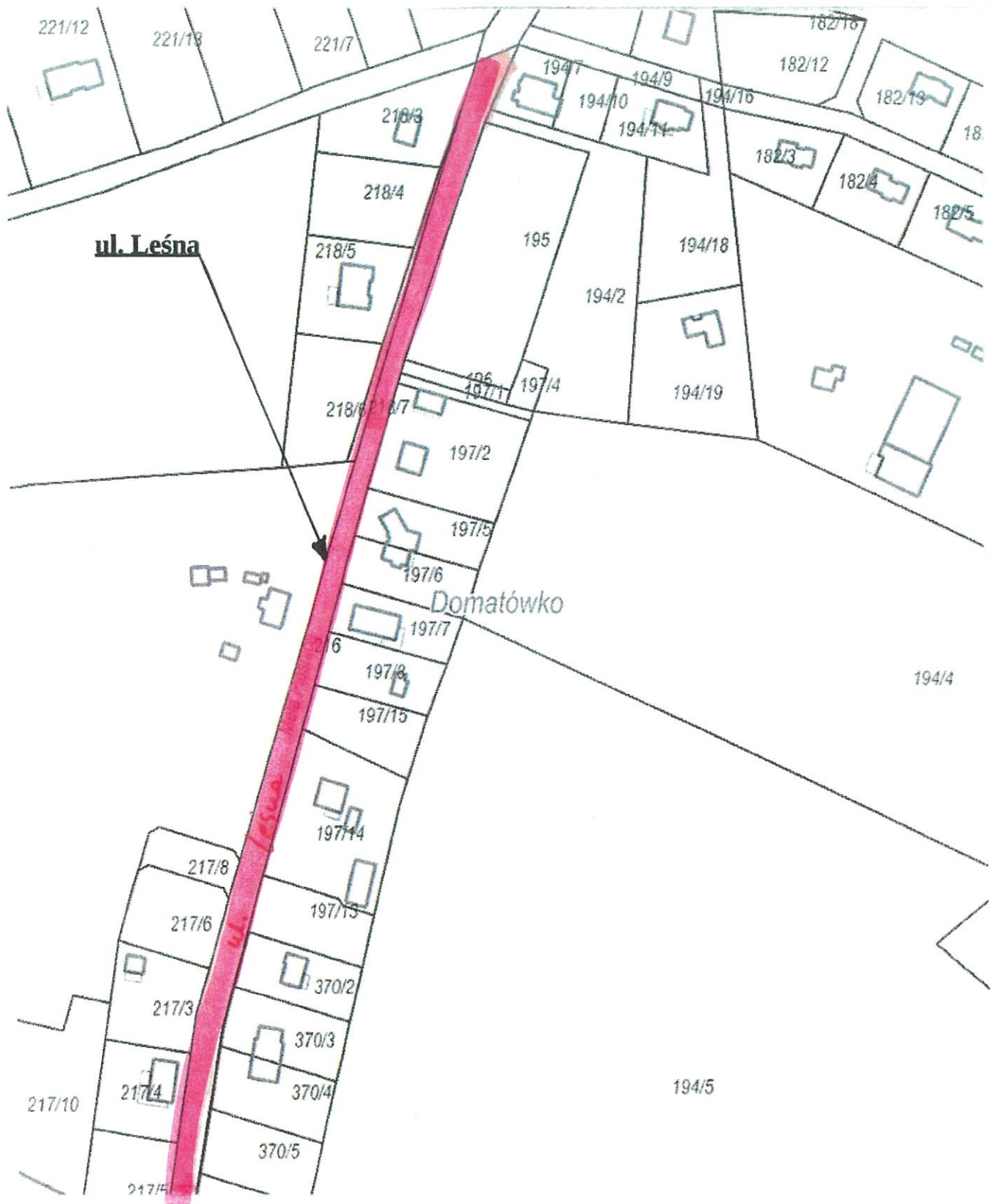


**Załącznik Nr 5 do uchwały
Rady Gminy Puck z dnia**

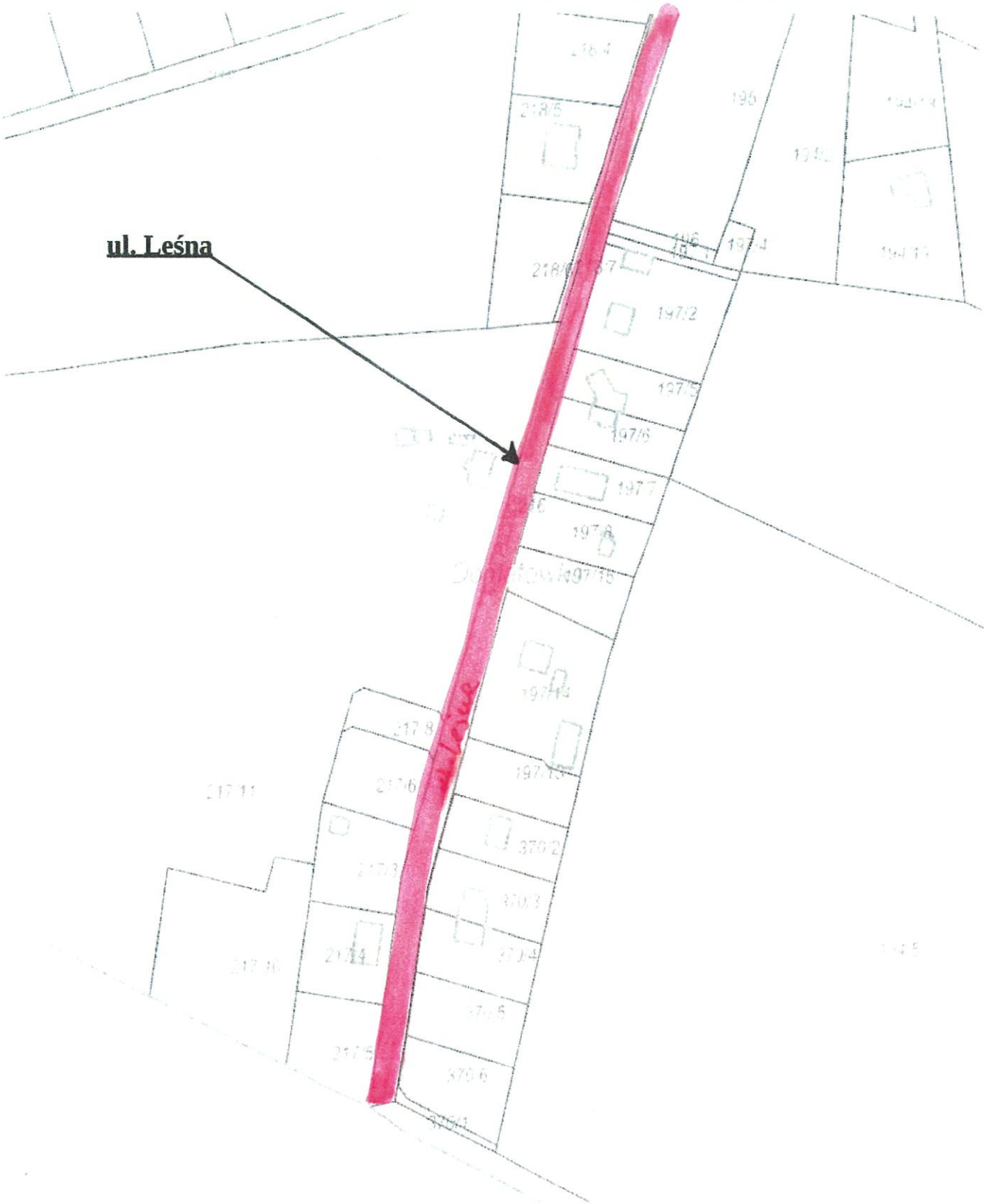


ul. Żurawia

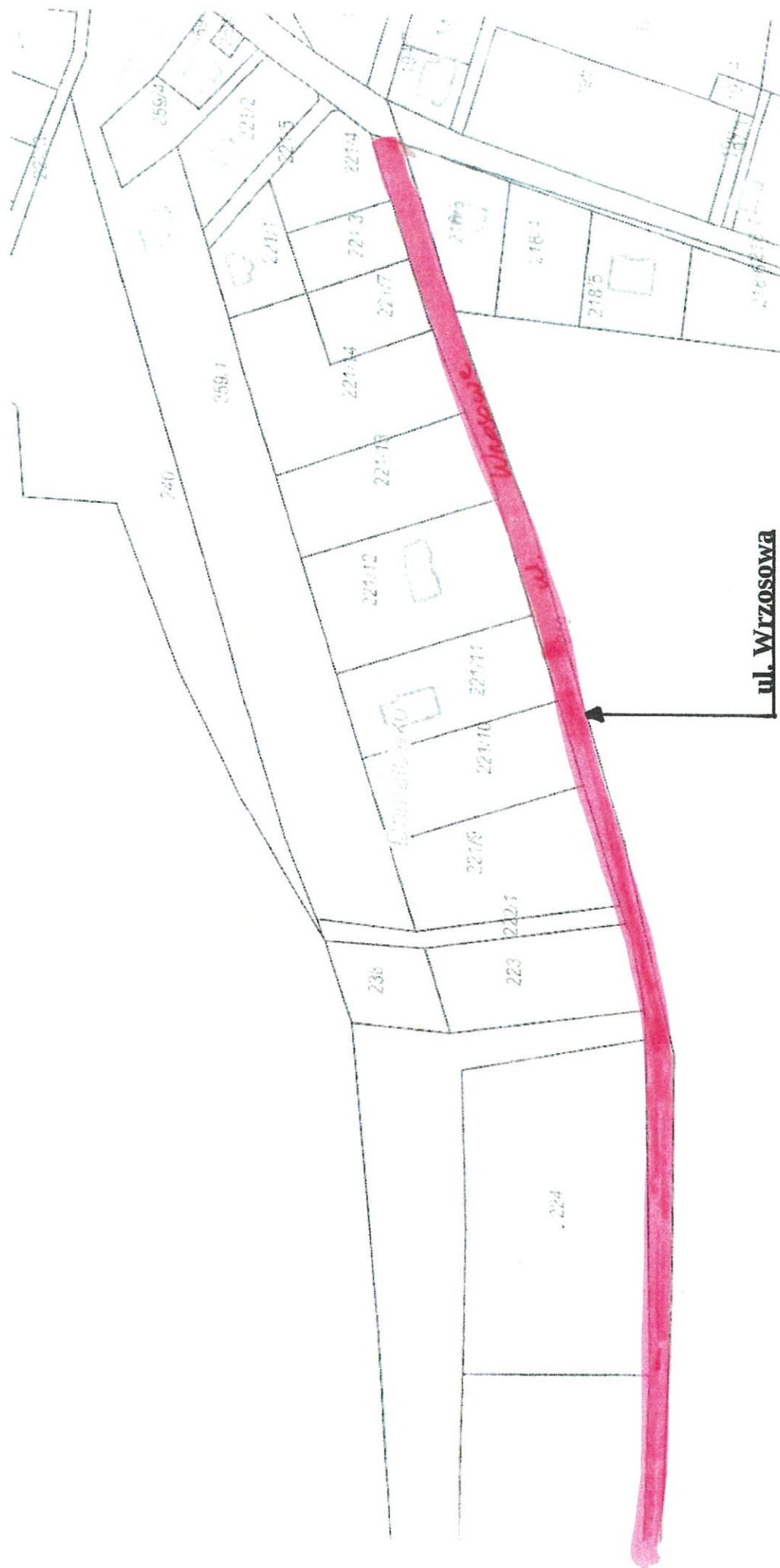
**Załącznik Nr 6 do uchwały Nr
Rady Gminy Puck z dnia**



**Załącznik Nr 6a do uchwały Nr
Rady Gminy Puck z dnia**

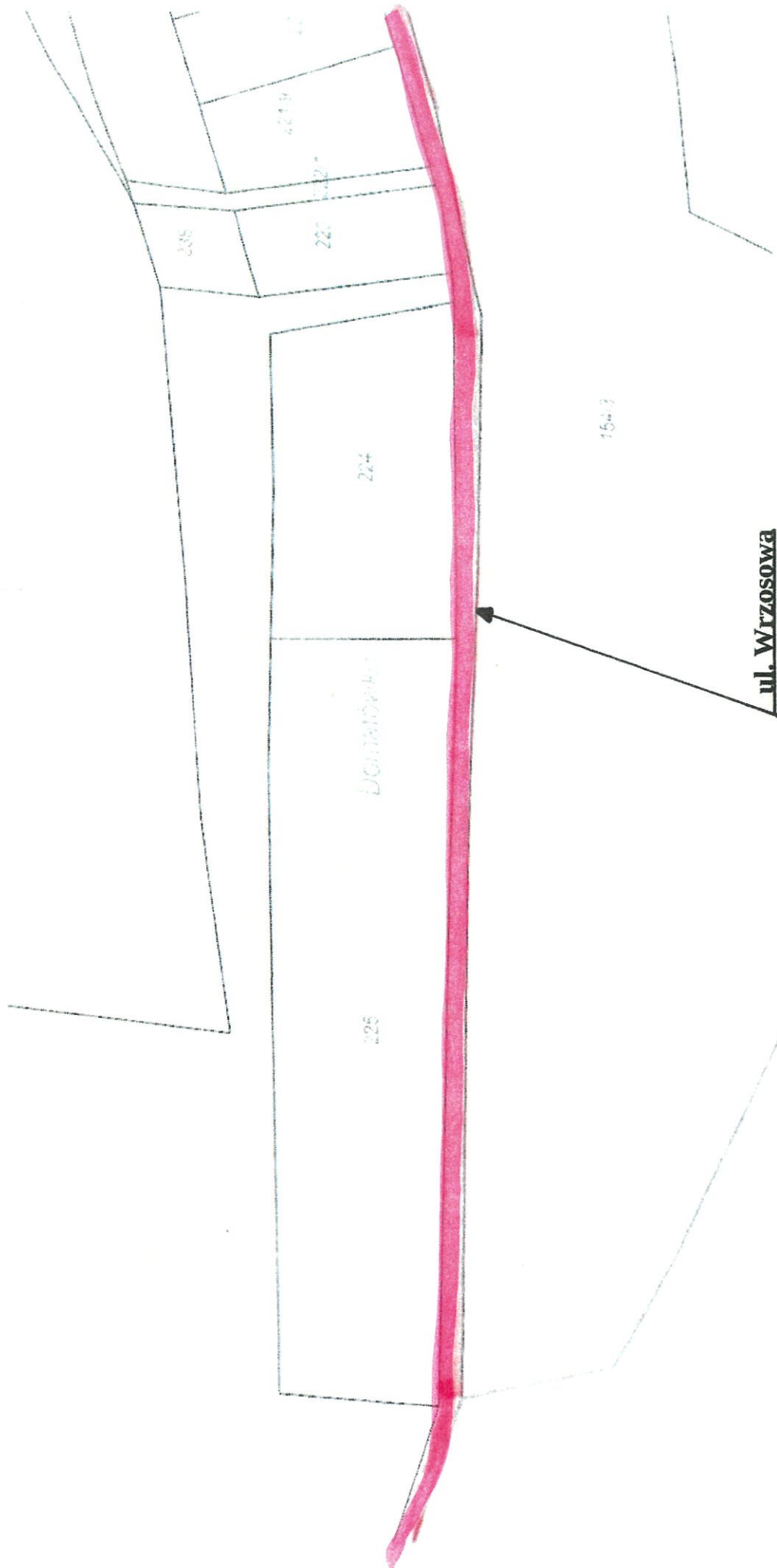


Załącznik Nr 7 do uchwały Nr
Rady Gminy Puck z dnia

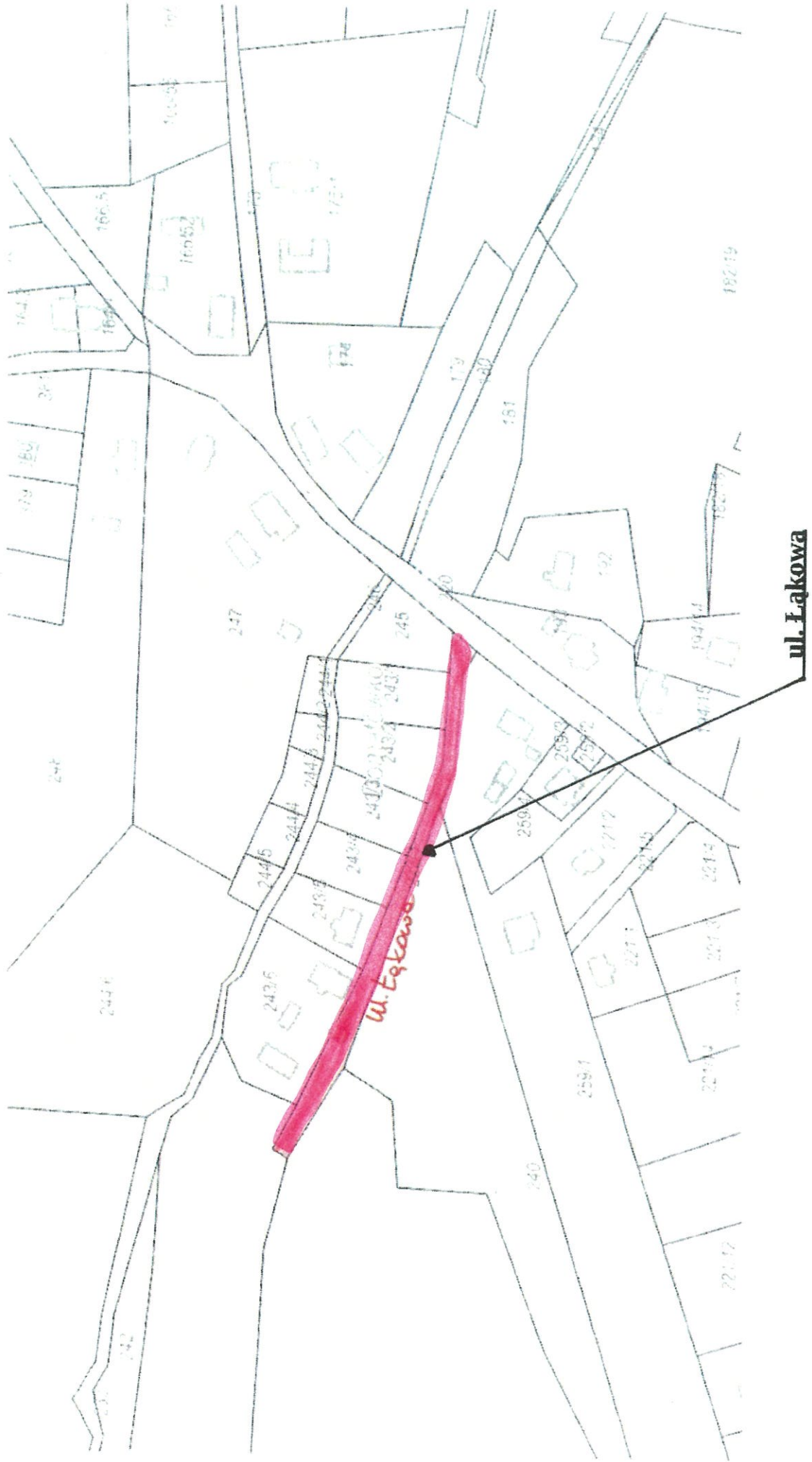


ul. WIRZOSOWA

**Załącznik Nr 7a do uchwały Nr
Rady Gminy Puck z dnia**



Załącznik Nr 8 do uchwały Nr
Rady Gminy Puck z dnia



Załącznik Nr 9 do uchwały Nr
Rady Gminy Puck z dnia

